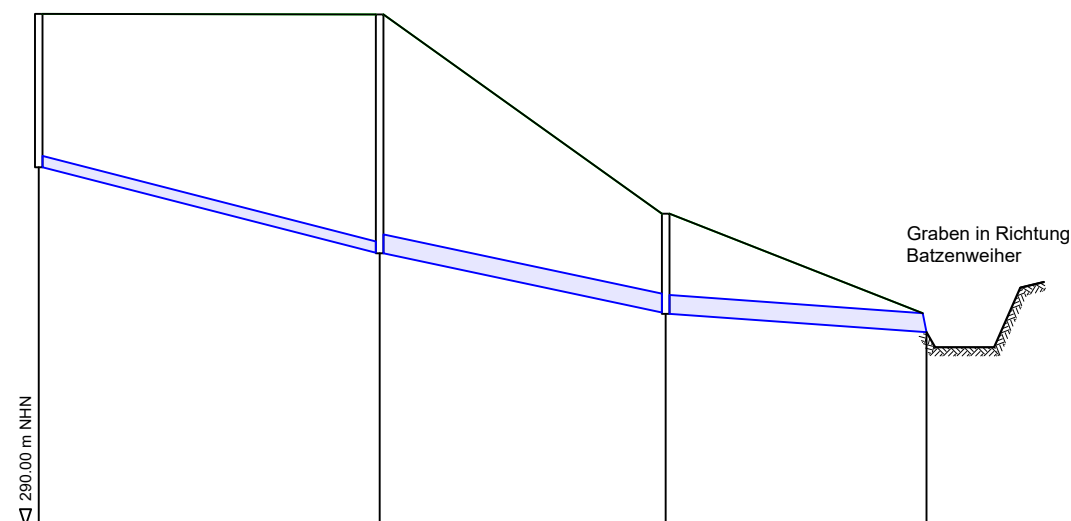
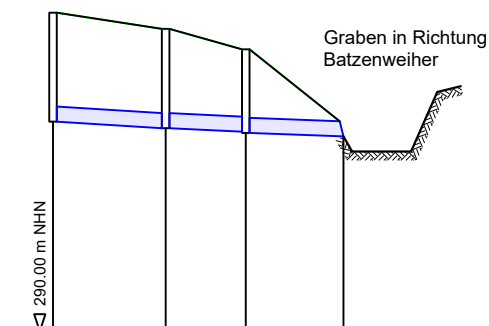


Sporthalle



Parkplatz



Planvoll sicher

© Copyright by GBI, kopieren und verwenden nur mit Genehmigung der GBI GmbH & Co.KG



GBi Herzogenaurach
Kommunale Infrastruktur GmbH & Co. KG
 Werner-Heisenberg-Strasse 9 91074 Herzogenaurach
 Tel.: 09132 / 766 - 0 Fax: 09132 / 766 -150
 info@gbi-info.de www.gbi-info.de


[Signature]
 Unterschrift (Planverfasser)

Genehmigungsplanung

Unternehmen: Einleitung von Niederschlagswasser
 aus dem Bereich der Grundschule Hannberg
 - Antrag auf wasserrechtliche Genehmigung -

Planart: Längsschnitte
 Kanalisation Sporthalle und Parkplatz

Anlage: 4.1.1	Maßstab: 1: 1000/100	Datum: September 2022	entworfen:	S. Russ
			gezeichnet:	E. Hänsel
			geprüft:	A. Seefeldt



Gemeinde Heßdorf
 Hannberger Straße 5
 91093 Heßdorf
 Tel. 09135 - 73739 - 0
 Fax. 09135 - 73739 - 10
 www.hessdorf.de

 Unterschrift (Auftraggeber)

	Schacht Station
Haltungsbezeichnung	
Haltungslänge	m
Profiltyp / Höhe (Breite)	Typ/mm
Materialart	
Rauheit	mm
Durchfluss (voll)	m³/s
Fließgeschwindigkeit (voll)	m/s
OK Gelände	m NHN
OK Deckel	m NHN
Rohrsohle	m NHN
Einbautiefe (Deckel)	m
Straße	
Sohlgefälle	o/oo

RW252 0.00	RW251 45.09	RW250 82.93	RW250A 117.43
RW252	RW251	RW250	RW250
45.09	37.83	34.50	
DN 150	DN 250	DN 250	
STZ	STZ	STZ	
1.50	1.50	1.50	
0.0246	0.0870	-	
1.39	1.77	-	
296.78	296.77	294.13	292.77
296.78	296.77	294.13	292.77
294.75	293.62 293.61	292.83 292.81	292.57
2.03	3.16	1.32	
Schulstraße			
25.1	20.7	7.0	

	Schacht Station
Haltungsbezeichnung	
Haltungslänge	m
Profiltyp / Höhe (Breite)	Typ/mm
Materialart	
Rauheit	mm
Durchfluss (voll)	m³/s
Fließgeschwindigkeit (voll)	m/s
OK Gelände	m NHN
OK Deckel	m NHN
Rohrsohle	m NHN
Einbautiefe (Deckel)	m
Straße	
Sohlgefälle	o/oo

RW242 0.00	RW241 14.90	RW240 25.50	RW240A 38.42
RW242	RW241	RW240	RW240
14.90	10.60	12.92	
DN 200	DN 200	DN 200	
STZ	STZ	STZ	
1.50	1.50	1.50	
0.0254	0.0219	0.0198	
0.81	0.70	0.63	
294.21	294.00	293.73	292.78
294.21	294.00	293.73	292.78
292.77	292.69	292.64 292.62	292.58
1.44	1.31	1.11	
Schulstraße			
5.8	4.3	3.6	

R:\009_Hessdorf\009-005_Wasserrecht Schule Hannberg\10_CAD\2022_02_14_LS_Kanal.dwg