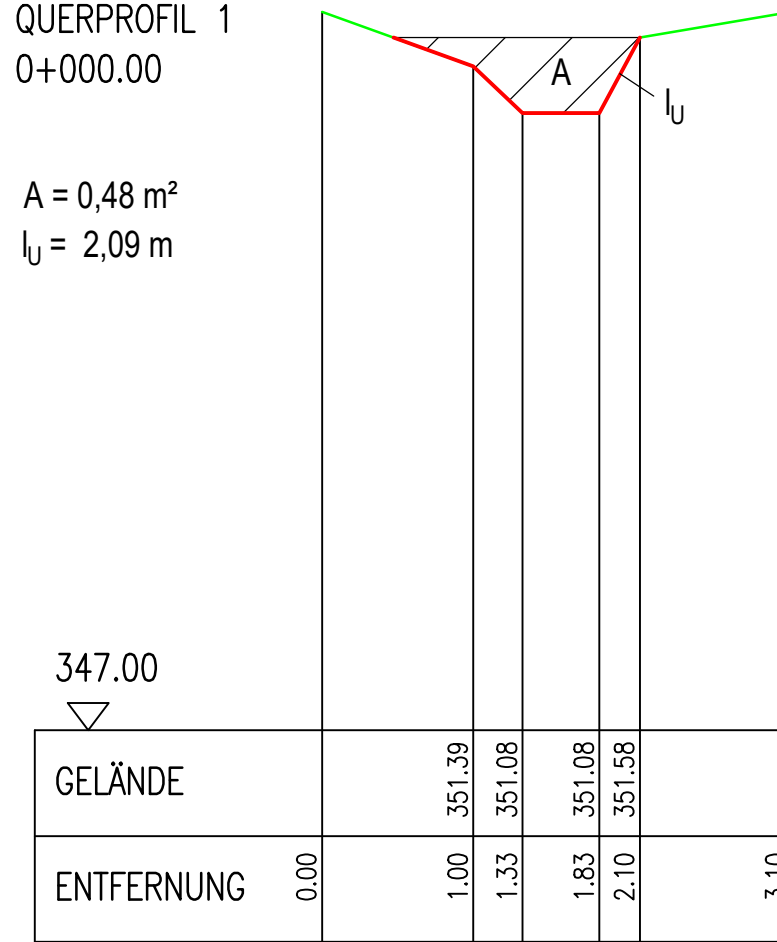


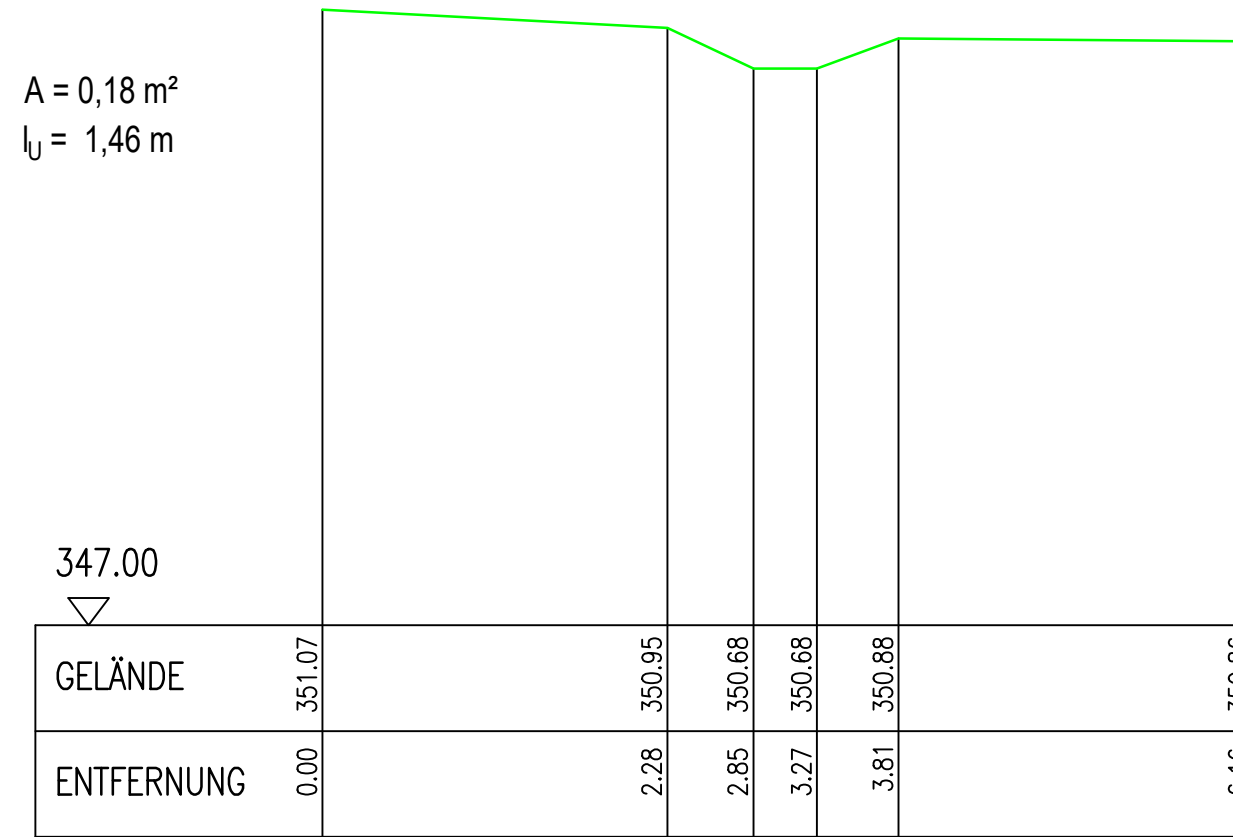
QUERPROFIL 1
0+000.00

A = 0,48 m²
l_U = 2,09 m



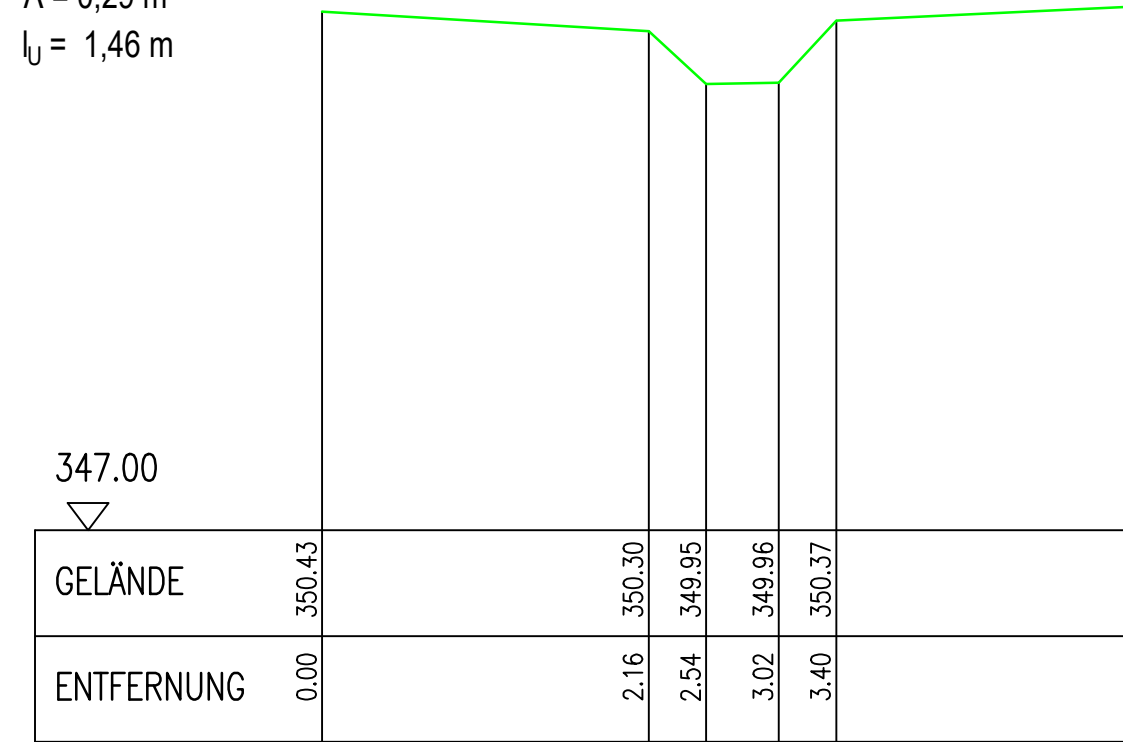
QUERPROFIL 2
0+015.47

A = 0,18 m²
l_U = 1,46 m



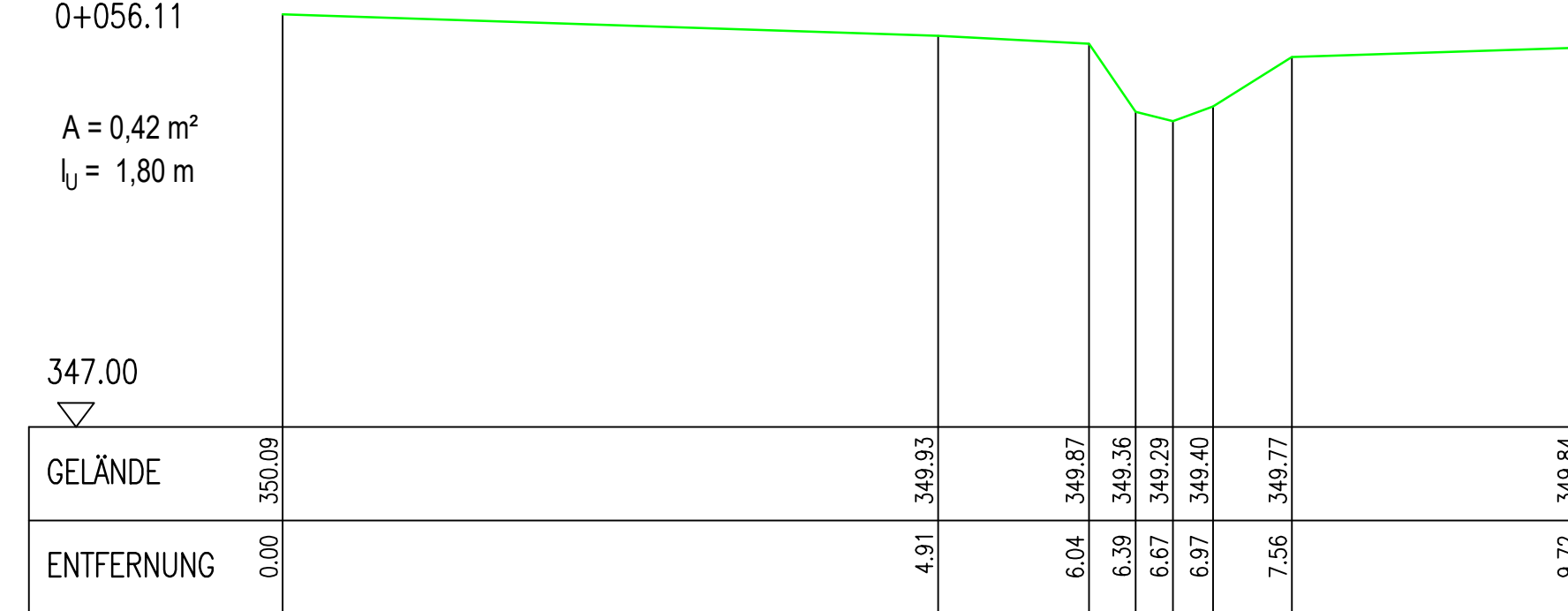
QUERPROFIL 3
0+033.20

A = 0,29 m²
l_U = 1,46 m



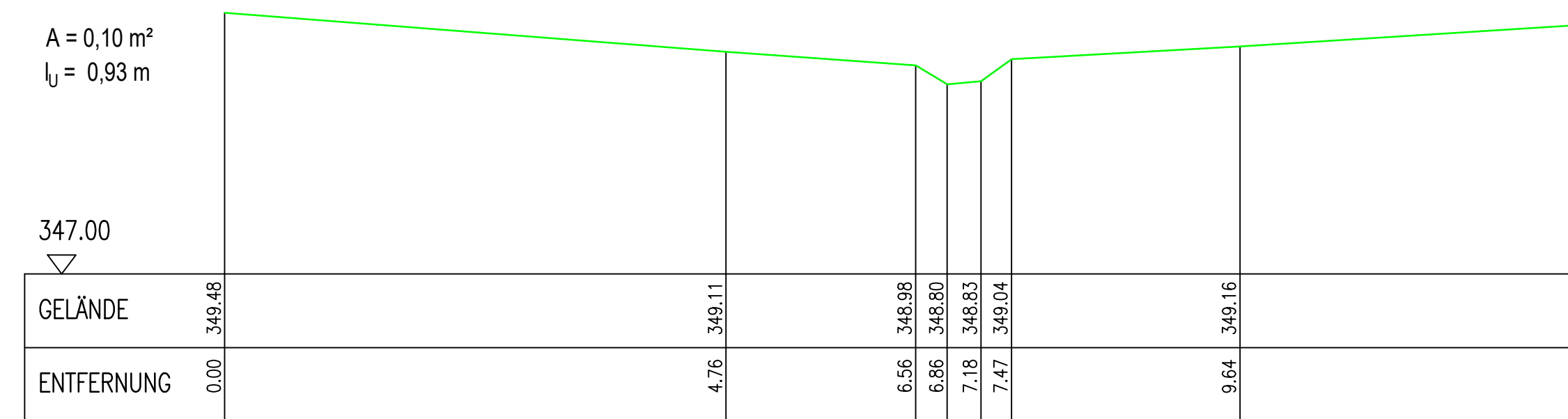
QUERPROFIL 4
0+056.11

A = 0,42 m²
l_U = 1,80 m



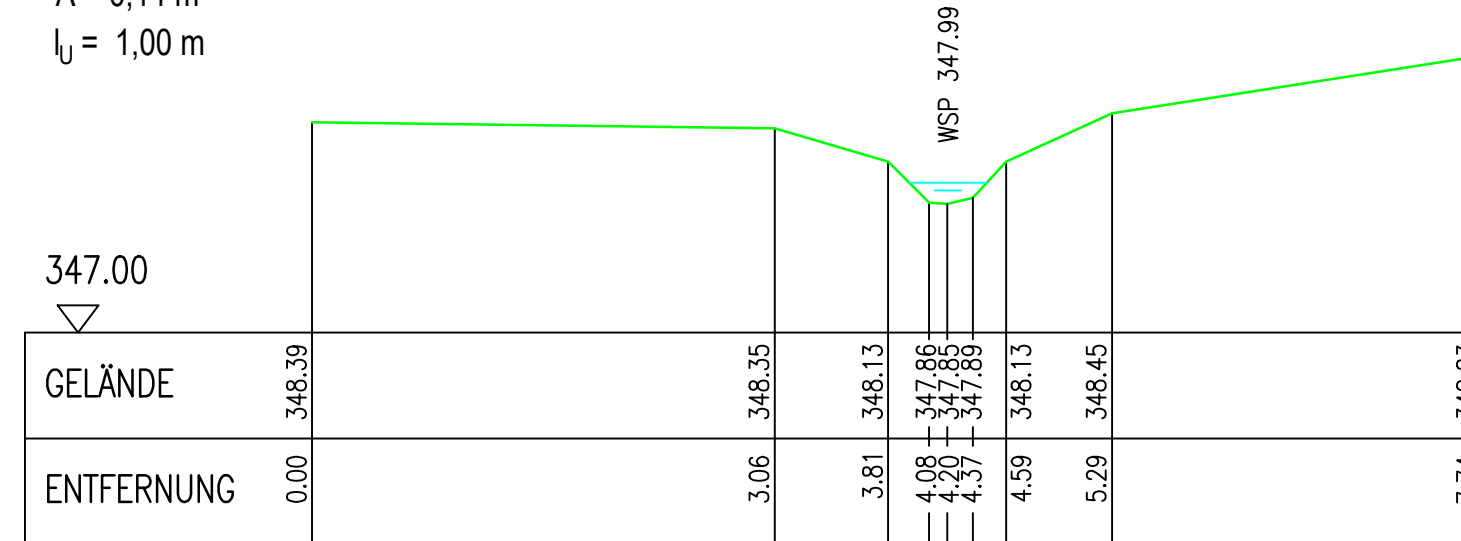
QUERPROFIL 5
0+081.64

A = 0,10 m²
l_U = 0,93 m



QUERPROFIL 6
0+113.75

A = 0,14 m²
l_U = 1,00 m



ÄNDERUNGEN				
NR.	GEÄND. AM	NAME	GEPR. AM	NAME
GENEHMIGUNGSPLAN				
VORHABEN : WASSERRECHTSVERFAHREN FERNLEITUNG TENNENLOHE		ANLAGE :	PROJ. NR. 3115	
VORHABENSTRÄGER : N-ERGIE AKTIENGESELLSCHAFT AM PLÄRRER 43 , 90429 NÜRNBERG		PLAN NR. :	4.1	
LANDKREIS : NÜRNBERG	DATEI	H05_LP-LS_Wasserrecht	TAG	
M 1 : 50/50	QUERPROFILE 1 - 6		GEZ.	MS
VORHABENSTRÄGER : N-ERGIE AKTIENGESELLSCHAFT		ENTWURFSVERFASSER TRENZ MEDERER		
		TRENZ & MEDERER INGENIEURGESSELLSCHAFT MBH HAPPURGER STRASSE 62 B , 90482 NÜRNBERG TEL. 0911/239923-70 info@trenz-mederer.de		
		07.10.2021 (DATUM)		
		(UNTERSCHRIFT)		