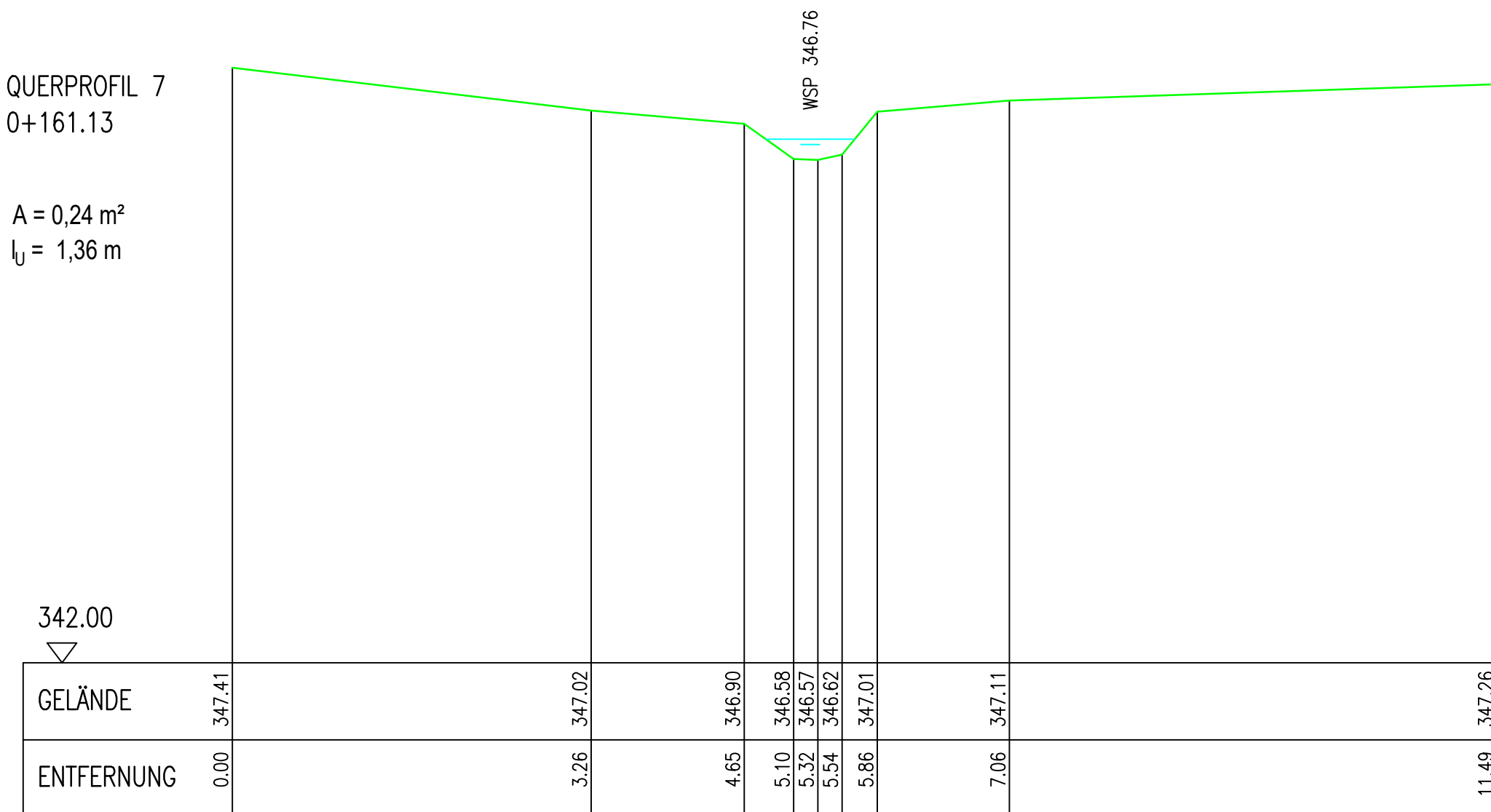


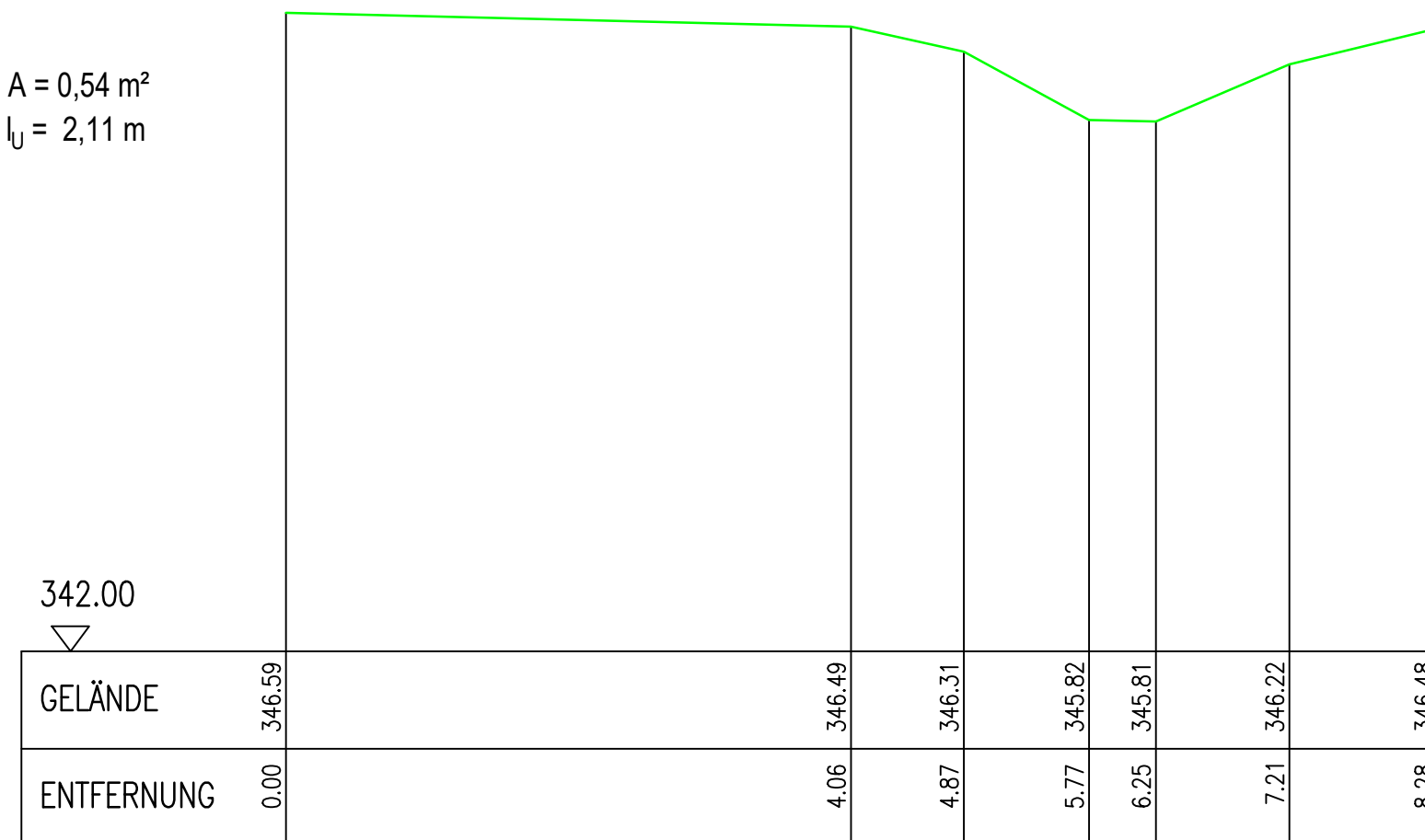
QUERPROFIL 7  
0+161.13

A = 0,24 m<sup>2</sup>  
l<sub>0</sub> = 1,36 m



QUERPROFIL 8  
0+209.98

A = 0,54 m<sup>2</sup>  
l<sub>0</sub> = 2,11 m



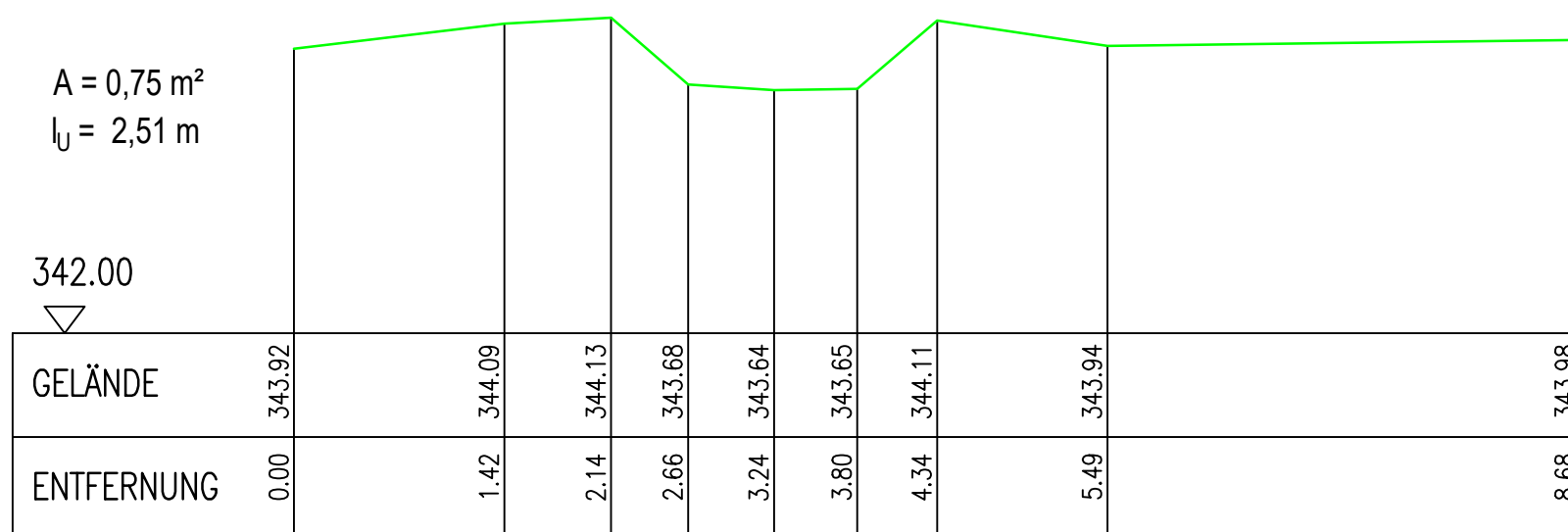
QUERPROFIL 9  
0+260.01

A = 0,12 m<sup>2</sup>  
l<sub>0</sub> = 1,13 m



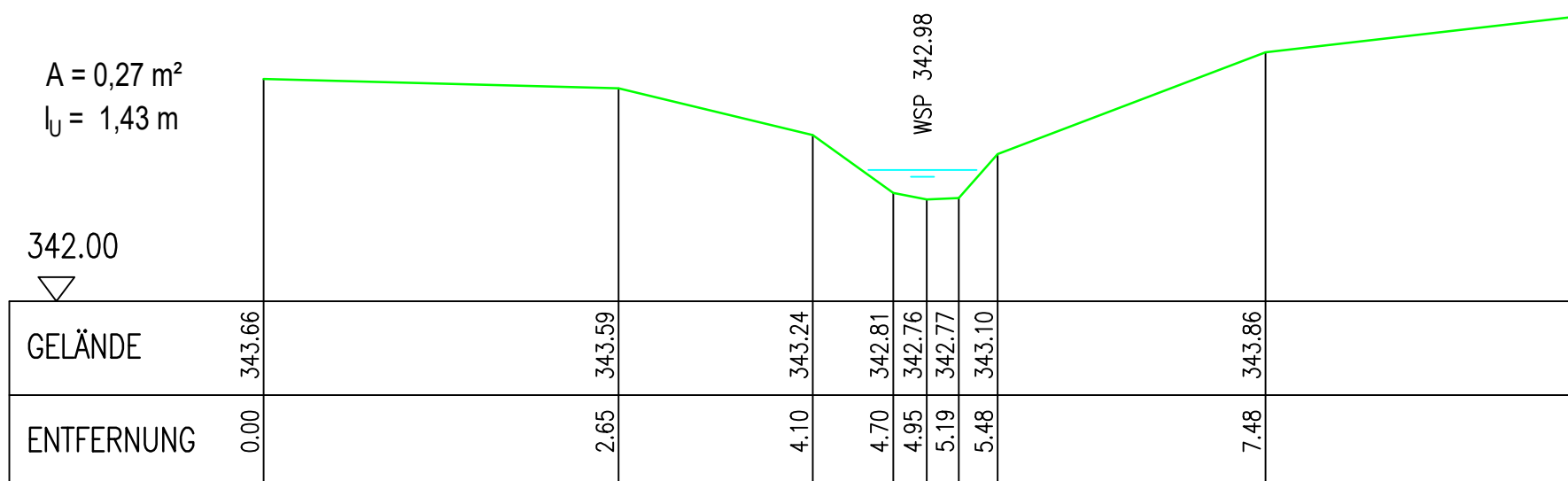
QUERPROFIL 10  
0+313.08

A = 0,75 m<sup>2</sup>  
l<sub>0</sub> = 2,51 m



QUERPROFIL 11  
0+364.36

A = 0,27 m<sup>2</sup>  
l<sub>0</sub> = 1,43 m



NR.	ÄNDERUNGEN	GEÄND. AM	NAME	GEPR. AM	NAME
<b>GENEHMIGUNGSPLAN</b>					
VORHABEN : WASSERRECHTSVERFAHREN FERNLEITUNG TENNENLOHE		ANLAGE :		PROJ. NR. 3115	
VORHABENSTRÄGER : N-ERGIE AKTIENGESELLSCHAFT AM PLÄRRER 43 , 90429 NÜRNBERG		PLAN NR. : <b>4.2</b>		DATEI H05_LP-LS_Wasserrecht	
LANDKREIS : NÜRNBERG		M 1 : 50/50		QUERPROFILE 7 - 11	
VORHABENSTRÄGER : <b>N-ERGIE</b> AKTIENGESELLSCHAFT		ENTWURFSVERFASSER <b>TRENZ</b> <b>MEDERER</b>		TAG 10/2021	
				NAME MS	
				GEPR.	
				07.10.2021 ( DATUM )	
				Unterschrift ( UNTERSCHRIFT )	