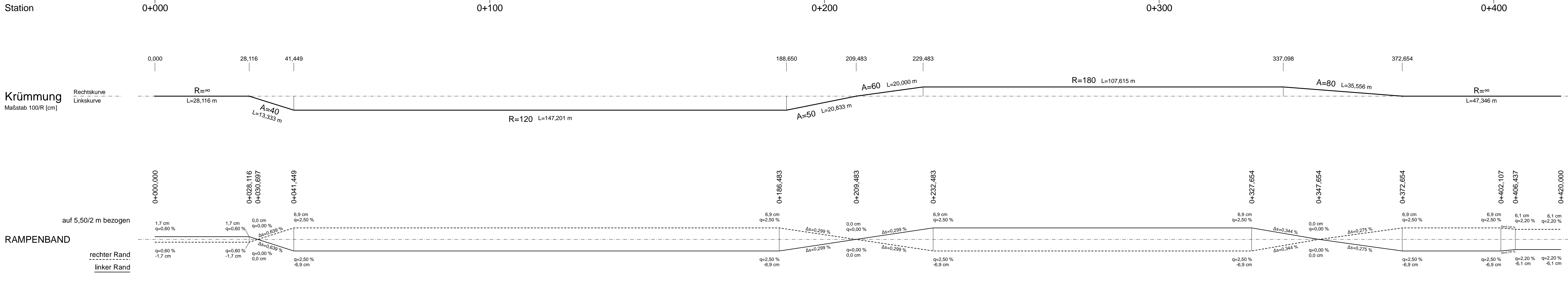
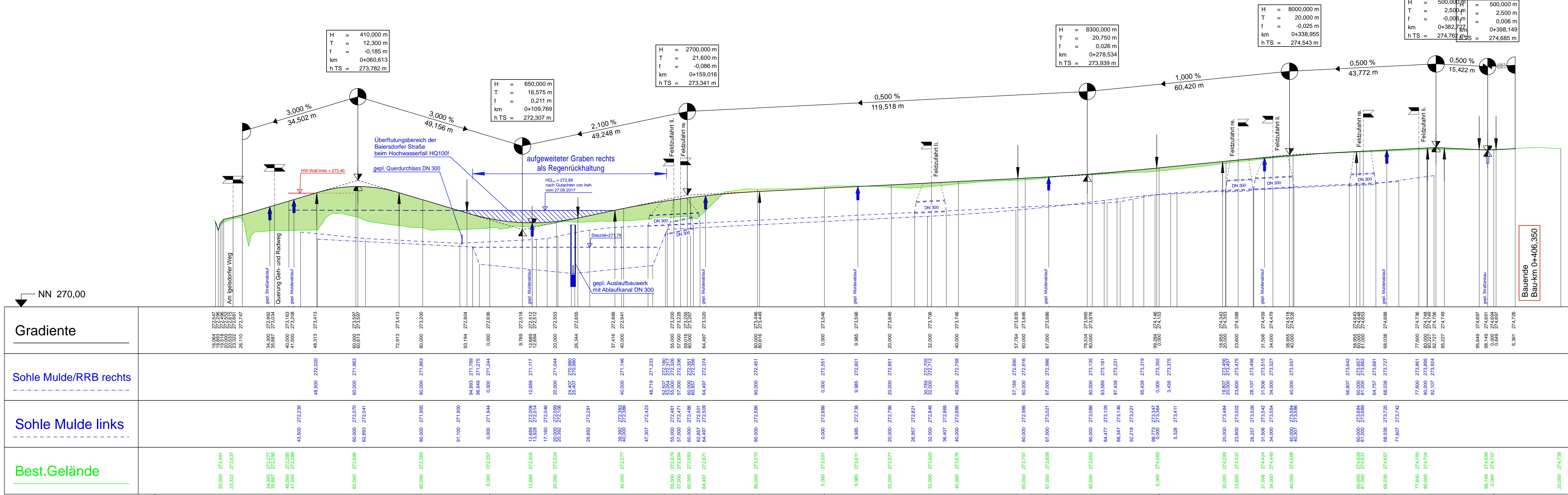
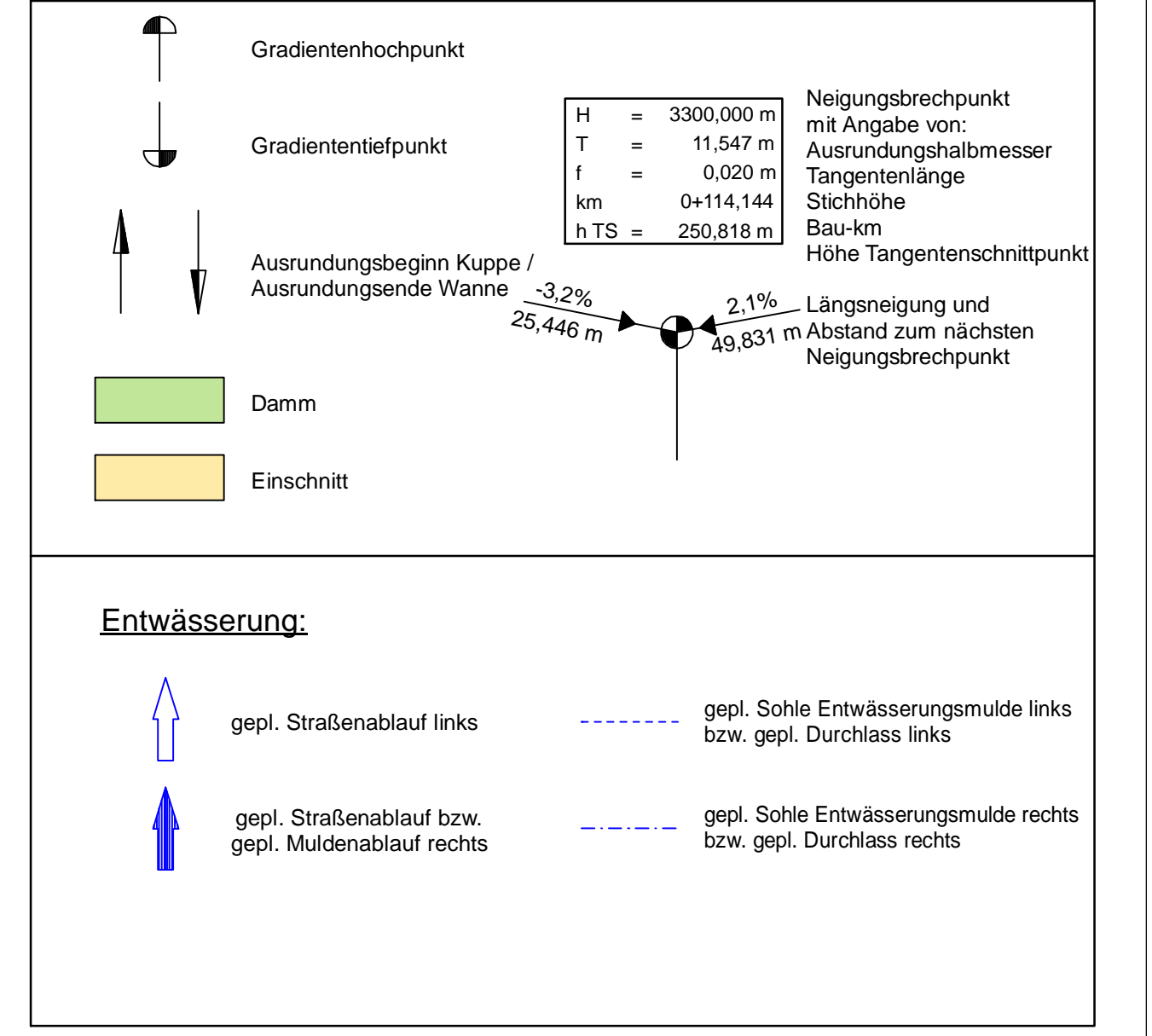


Höhenplan Ausbau Baidersdorfer Straße



ZEICHENERKLÄRUNG



Nr.	Änderungen	Datum	Name	gepr.
	Vorhaben: Hochwasserschutzmaßnahmen zur Verbesserung der Überflutungssituation im Wohngebiet in der Hut mit dem Ausbau Baidersdorfer Straße und Neubau Geh- und Radweg Am Igelsdorfer Weg			Anlage: 5.1
	Vorhabensträger: Stadt Baidersdorf			Projekt-Nr.: 17.072
	Landkreis: Erlangen-Höchststadt			
	Maßstab: WASSERRECHTLICHES VERFAHREN		Datum	Name
	HÖHENPLAN Ausbau Baidersdorfer Straße		entw. Nov. 23	Sr
			gez. Nov. 23	Sr
			gepr. Nov. 23	May
	Vorhabensträger:		08.11.2023	

